

Bonjour à tous,

Le groupe « Défi Mont Blanc » est content de vous proposer les différents itinéraires de sa prochaine sortie dans les Vosges. Au programme de cette journée du dimanche 27 avril, 5 possibilités sont à votre disposition pour nous retrouver et partager un moment de convivialité dans un cadre de verdure :

- Vous êtes bon marcheur, prenez le parcours « Grande Boucle » et découvrez les lac Forlet et lac vert par les chaumes.
- Vous êtes marcheur occasionnel, le parcours « Petite Boucle » vous permettra de découvrir ces deux mêmes lacs sans passer par les chaumes et éviter ainsi une rude montée sur les crêtes.
- Vous êtes sportifs et VTTistes, prenez le parcours « Grande Boucle » qui vous conduira vers le lac vert en passant par la crête de la croix de Whir qui domine la vallée de Munster.
- Vous êtes VTTistes amateurs, rejoignez nous au col du Wettstein pour terminer avec nous la montée vers le lac vert.

**Attention, le port du casque est obligatoire.**

- Vous voulez simplement « prendre un bon bol d'air » retrouvez nous au parking du la vert vers 11h30 pour partager un pique nique en toute convivialité.

Voilà 5 formules qui nous l'espérons ferons le bonheur des petits comme des grands.

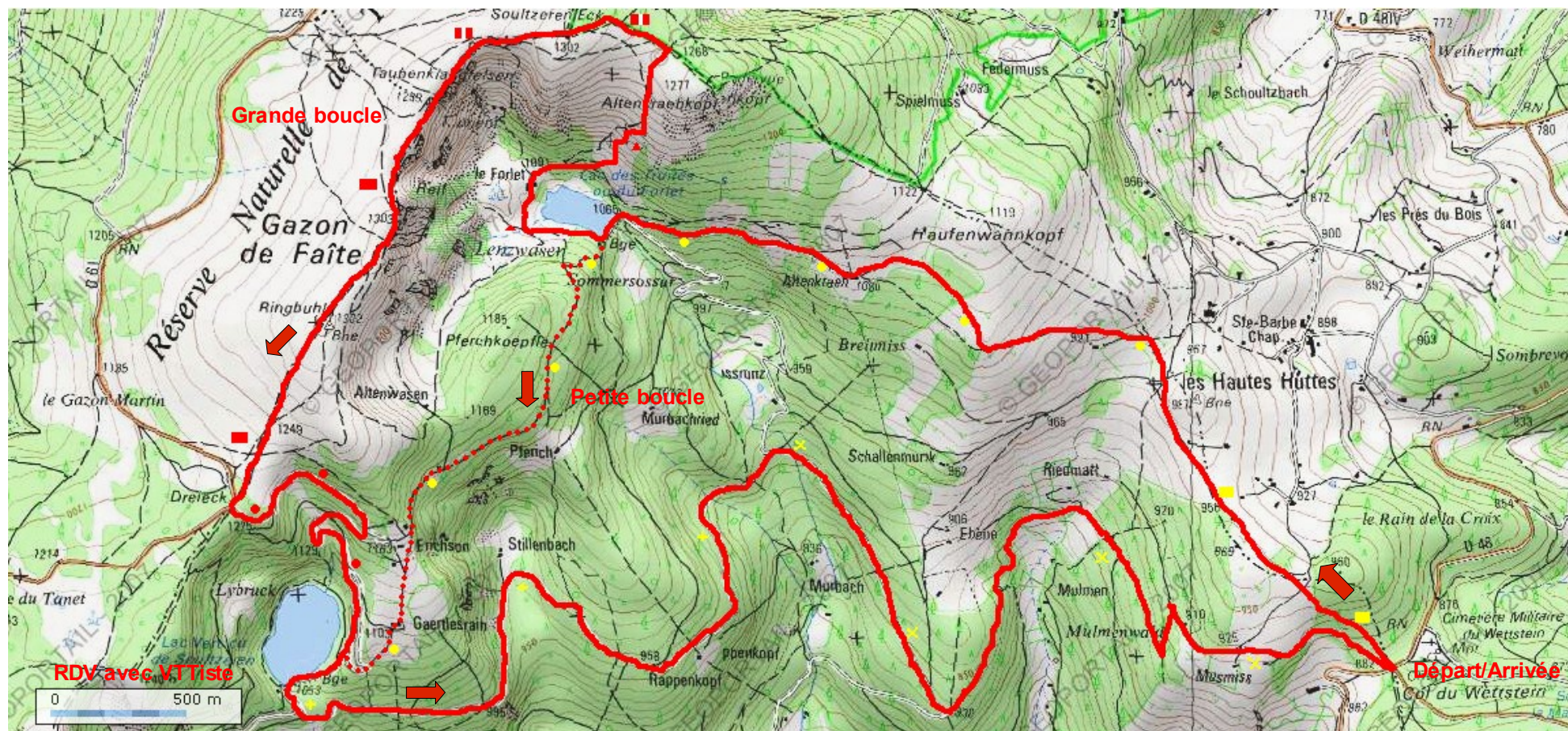
Merci de nous faire parvenir votre inscription à l'adresse suivante : [benoit.vigne@uha.fr](mailto:benoit.vigne@uha.fr) en précisant votre choix.

A bientôt

L'équipe du « Défi Mont Blanc »



## PARCOURS DES RANDONNEURS PEDESTRES (1)



Grande Boucle (17km) : Trait continu rouge

Petite Boucle (13km) : Trait pointillé rouge

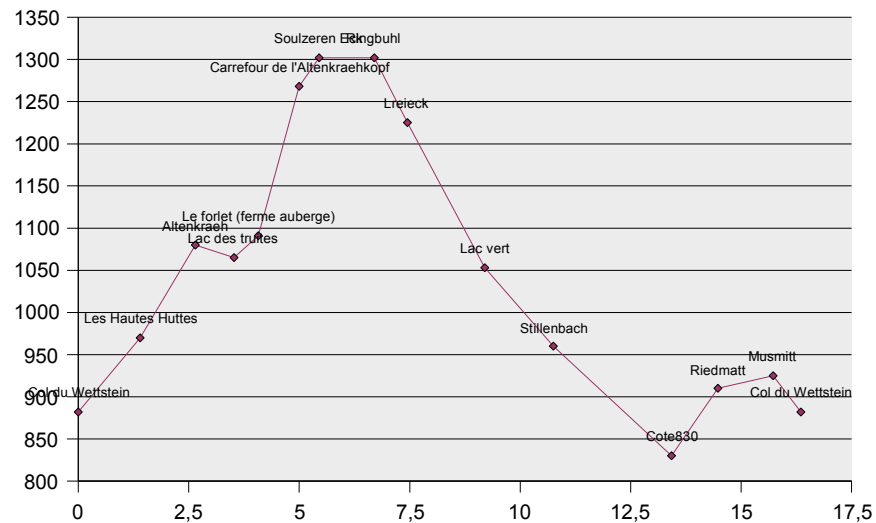
Départ : Col du Wettstein à 9h00

Lieu de rendez vous avec les VTTistes : barrage du lac vert à 11h30

Arrivée : Col du Wettstein vers 17h00

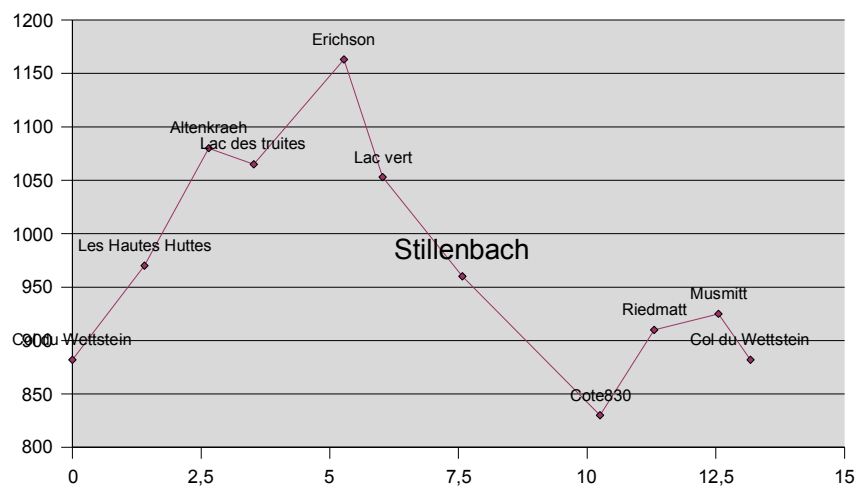
## PARCOURS DES RANDONNEURS PEDESTRES (2)

### Grande boucle



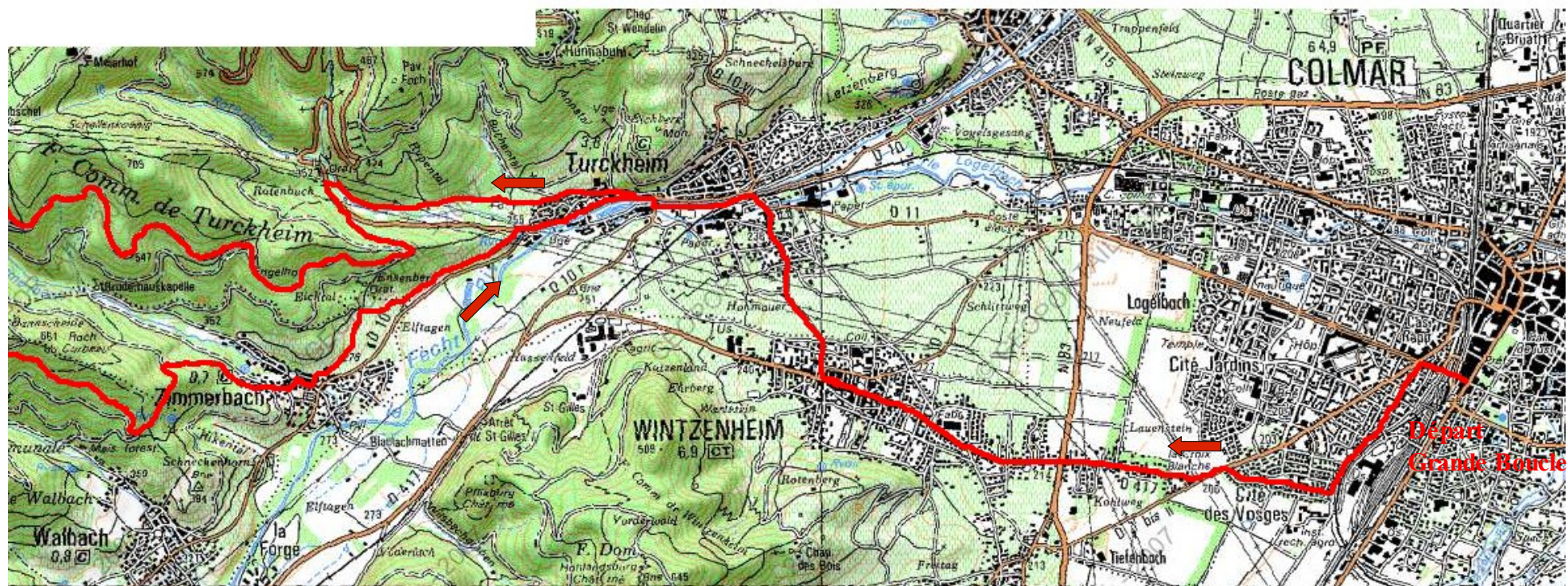
	Distance	Grande Boucle
Col du Wettstein	0	882
Les Hautes Huttes	1,4	970
Altenkraeh	2,65	1080
Lac des truites	3,53	1065
Le forlet (ferme auberge)	4,08	1091
Carrefour de l'Altenkraehkopf	5	1268
Soulzeren Eck	5,45	1302
Ringbuhl	6,7	1302
Lreieck	7,45	1225
Lac vert	9,2	1053
Stillenbach	10,75	960
Cote830	13,43	830
Riedmatt	14,48	910
Musmitt	15,73	925
Col du Wettstein	16,35	882

### Petite boucle



	Distance	Petite Boucle
Col du Wettstein	0	882
Les Hautes Huttes	1,4	970
Altenkraeh	2,65	1080
Lac des truites	3,53	1065
Erichson	5,28	1163
Lac vert	6,03	1053
Stillenbach	7,58	960
Cote830	10,25	830
Riedmatt	11,3	910
Musmitt	12,55	925
Col du Wettstein	13,18	882

## PARCOURS DES RANDONNEURS VTTISTES (1)



Grande Boucle (63km)

Départ : Parking Est de la gare de Colmar à 7h30

Passage au col du Wettstein à 10h00

Lieu de rendez vous avec les marcheurs : Barrage du lac vert à 11h30

Arrivée : Colmar vers 18h00

## PARCOURS DES RANDONNEURS VTTISTES (2)



Petite Boucle (15km)

Départ : Parking Col du Wettstein à 10h00

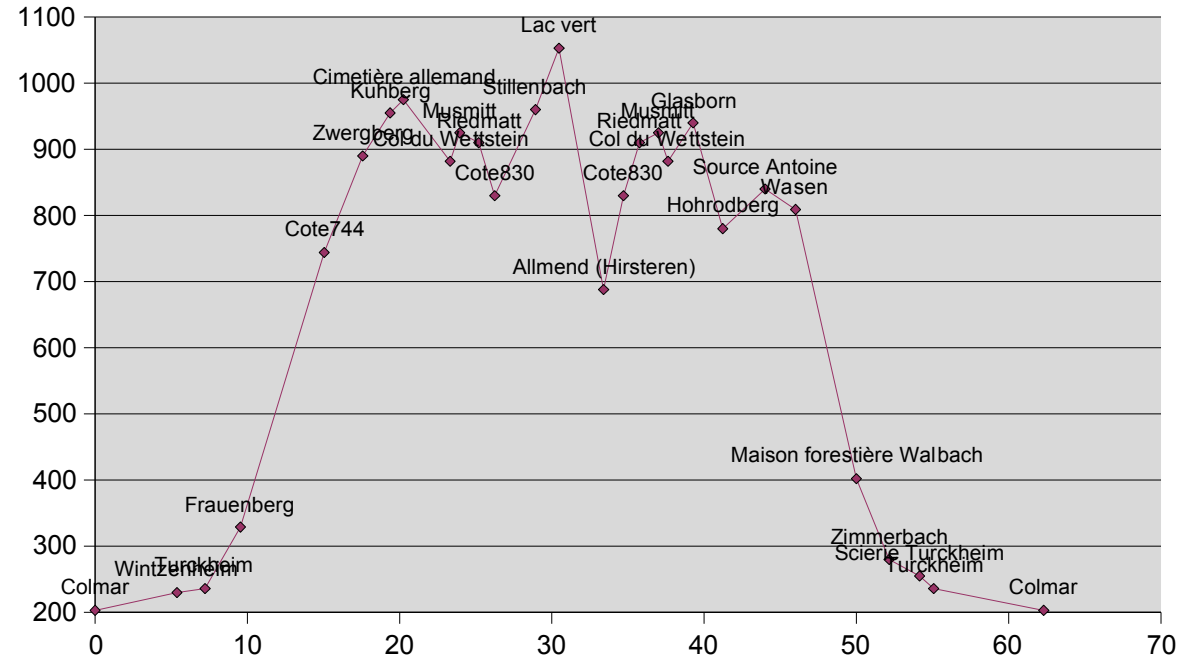
Lieu de rendez vous avec les marcheurs : Barrage du lac vert à 11h30

Arrivée : Colmar vers 16h00

## PARCOURS DES RANDONNEURS VTTISTES (3)

Colmar	0	203
Wintzenheim	5,38	230
Turckheim	7,23	236
Frauenberg	9,55	329
Cote744	15,05	744
Zwergberg	17,58	890
Kuhberg	19,38	955
Cimetière allemand	20,25	975
Col du Wettstein	23,33	882
Musmitt	23,95	925
Riedmatt	25,2	910
Cote830	26,25	830
Stillenbach	28,93	960
Lac vert	30,48	1053
Allmend (Hirsteren)	33,4	688
Cote830	34,7	830
Riedmatt	35,75	910
Musmitt	37	925
Col du Wettstein	37,63	882
Glasborn	39,28	940
Hohrodberg	41,23	780
Source Antoine	44	840
Wasen	46	809
Maison forestière Walbach	50	402
Zimmerbach	52,15	280
Scierie Turckheim	54,15	255
Turckheim	55,08	236
Colmar	62,31	203

## Grande Boucle



## PARCOURS DES RANDONNEURS VTTISTES (4)

Col du Wettstein	0
Musmitt	0,63
Riedmatt	1,88
Cote830	2,93
Stillenbach	5,6
Lac vert	7,15
Allmend (Hirsteren)	10,08
Cote830	11,38
Riedmatt	12,43
Musmitt	13,68
Col du Wettstein	14,3

### Petite Boucle

